

*Plantations*  
*de la*  
*Commune de Coupvray*

---


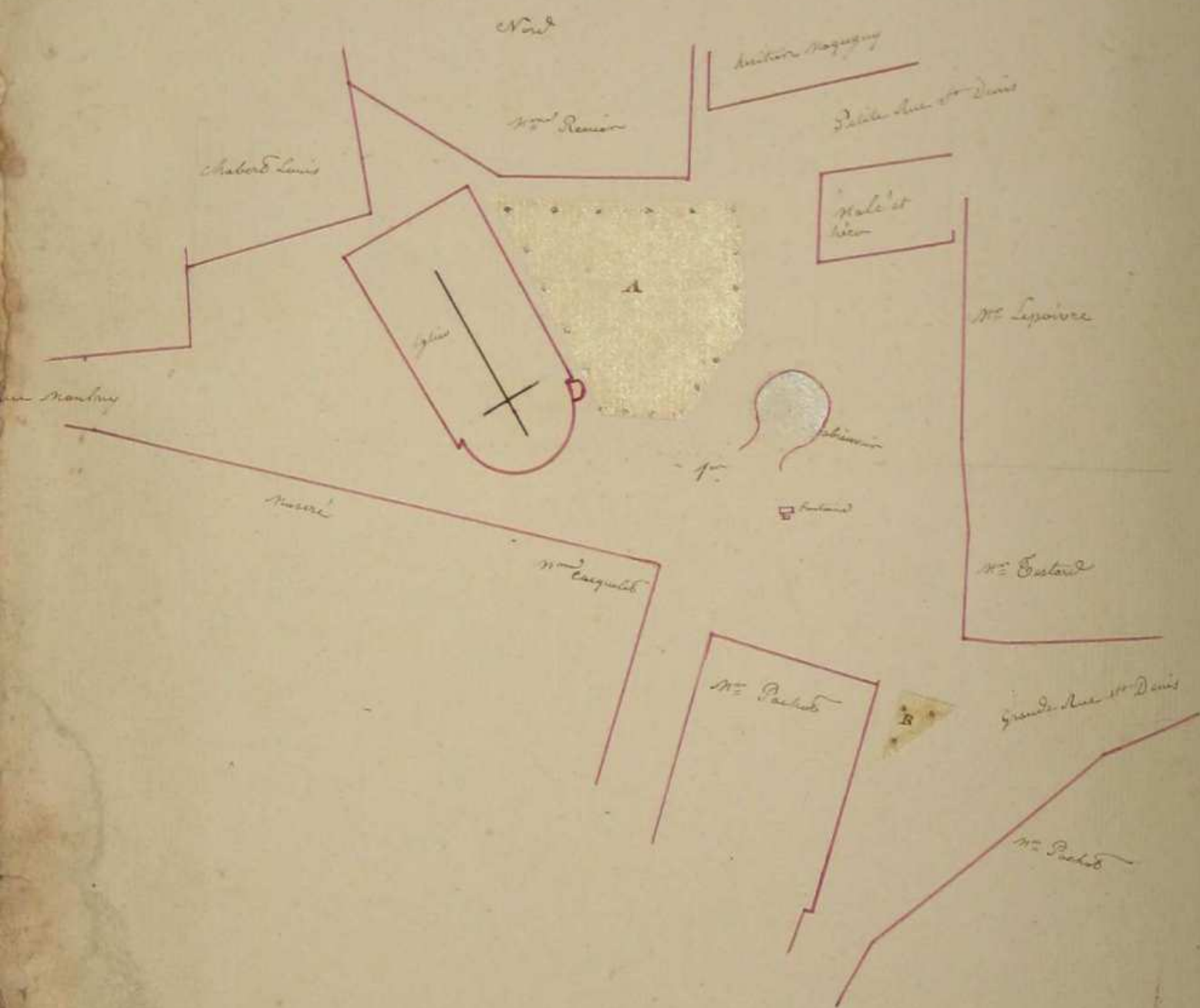
**N.**  
—  
**2.**

# PLAN

Des Places, Carrefours & Ecrains, plantés d'Arbres  
Appartenant à la Commune de Coupvray  
Fait au mil huit cent Trente Trois sous les ordres de  
Monsieur Le Roi Maire de la dite Commune  
Par  
Palmé Géomètre au dit Lieu

N<sup>o</sup>. 1<sup>er</sup>. *Place de l'Eglise*

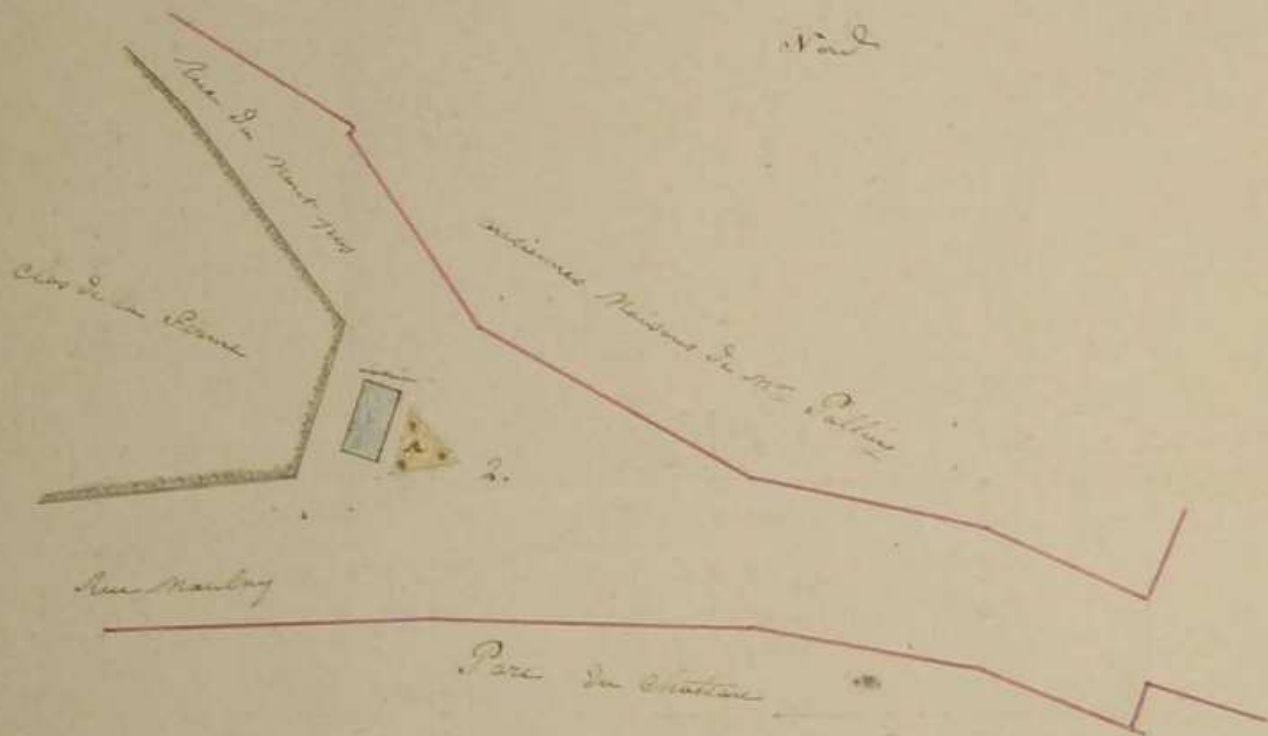
- A Terrain de l'ancien cimetière planté de 17 ormes
  - B Terrain près la Maison de M. Pachot planté de 3 ormes
- Les susdites plantations faites au 1831.



N<sup>o</sup> 2. Place du Lavoir

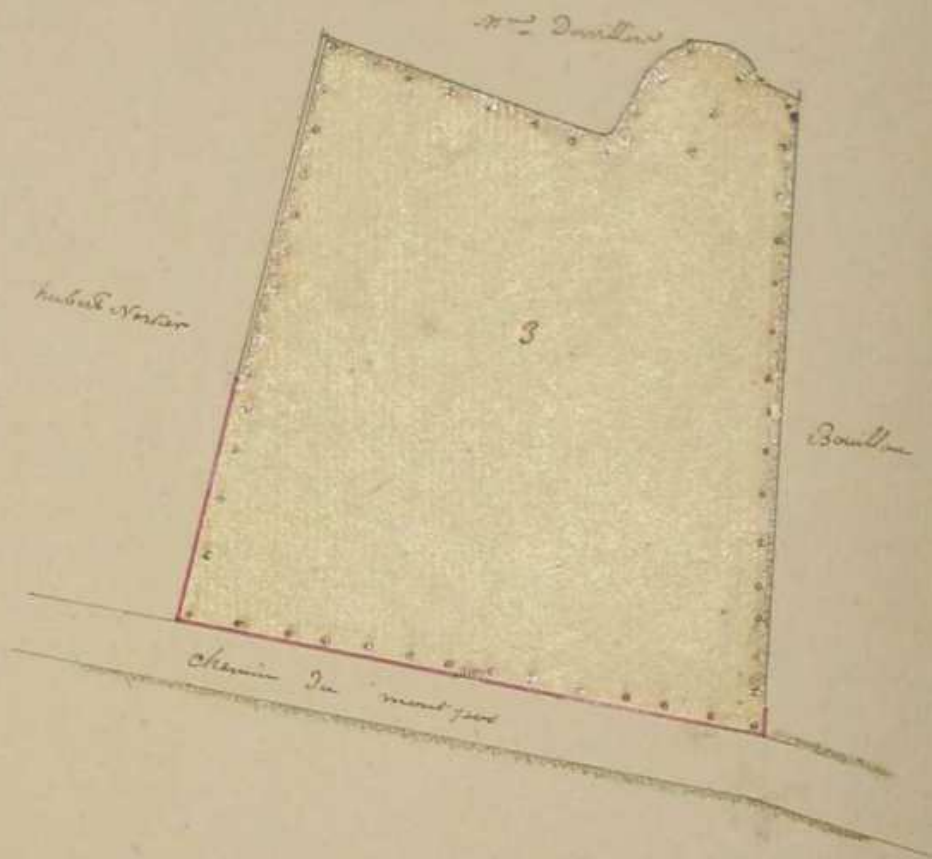
▲ Terrain planté de 3 peupliers

La susdite plantation faite en 1831.



N<sup>o</sup> 3. Cimetière & jardin de l'Institut  
Plante de 56 peupliers  
La susdite plantation faite en 1881

Vind



Vind


17° 4, Place de la Ferme des Prés

A Terrain planté en 1831 de 6 ormes

B Terrain du jeu d'axe planté en 1820 de

53 ormes et un acacia = porté au cadastre

sous le n° 68 bis de la section C



Echelle de 0 10 20 30 40 50 mètres

Boulon de Marlin


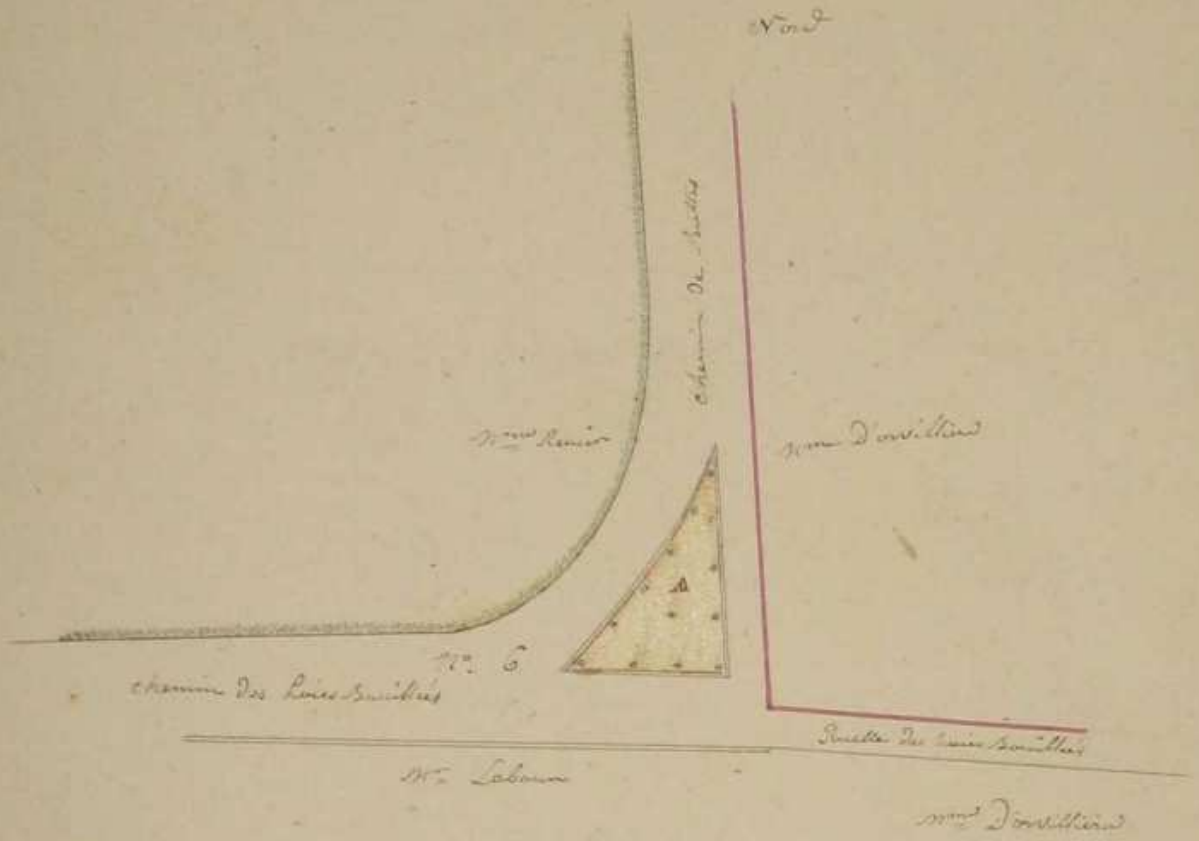
N<sup>o</sup> 5 Carrefour du Chateau-gaillard

A. Terrain planté en 1831. De 6 ormes



N<sup>o</sup>. 6. Carrefour Des haies-bouillies

■ Terrain planté en 1831 de 13 ormes


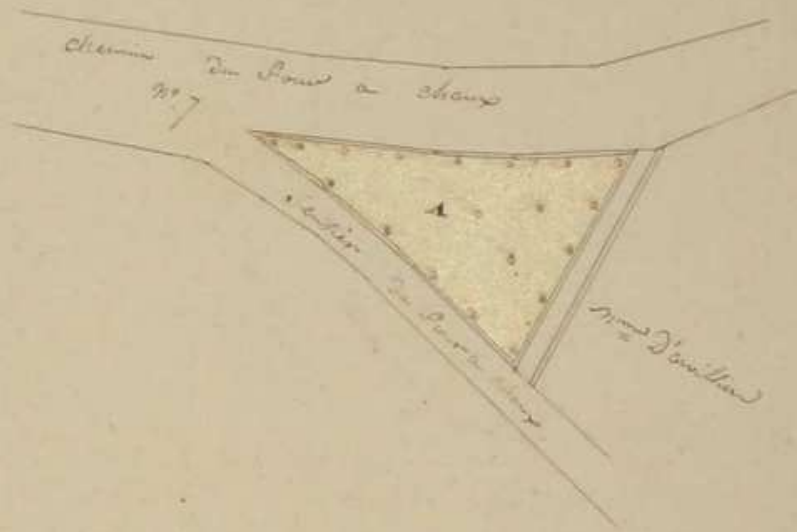




N<sup>o</sup> 7 Caténot en Four a chaux

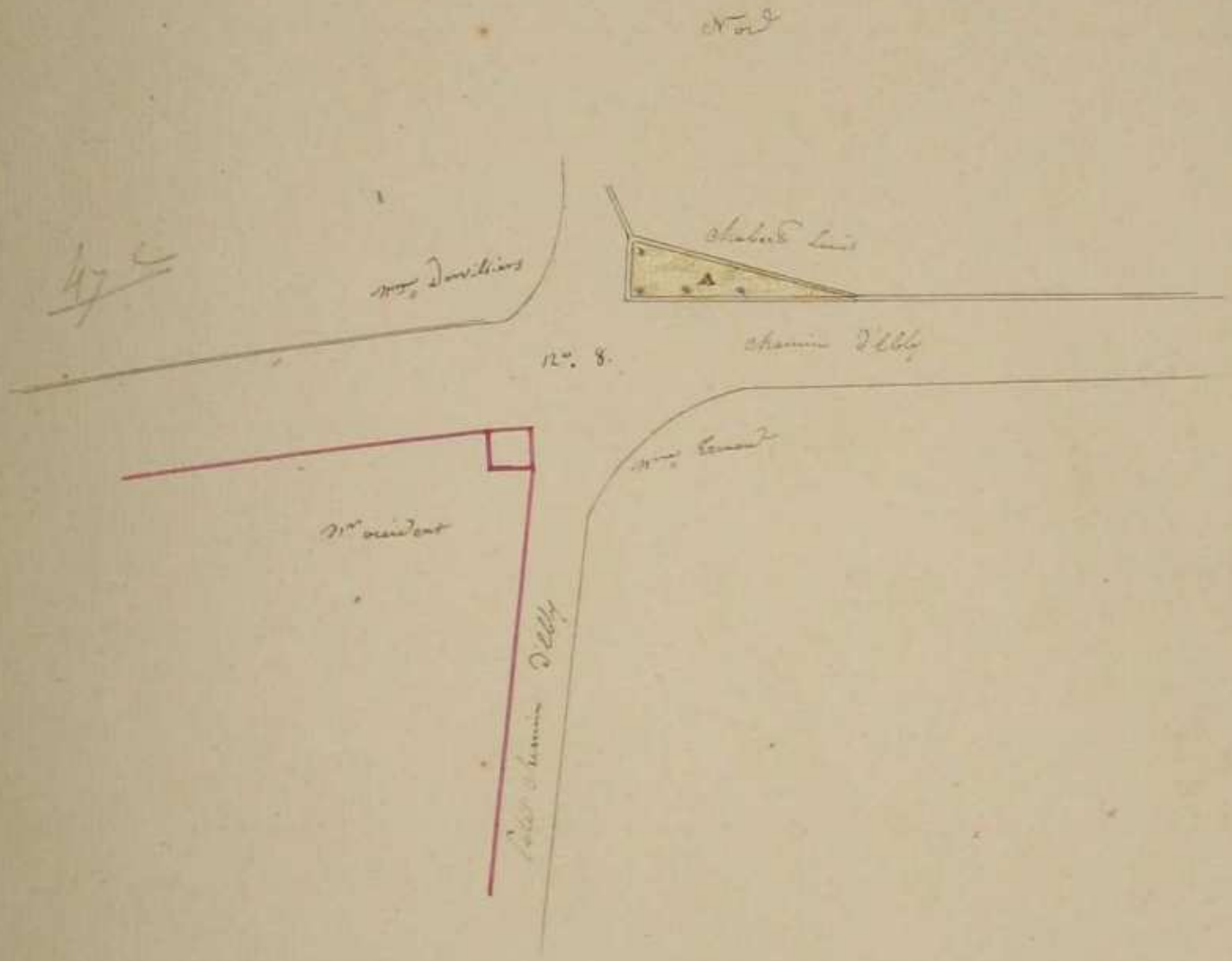
Exercice Planta au 1831 Fe 17 orné

Nord



N<sup>o</sup>. 8 Carrefour du Chemin D'Isly

A Terrain Planté de 4 ormes au 1831



Commune  
de Coupvray

Plantations

Année 1831.

Etat Des Plantations D'Ormes & Peupliers  
faites par La Commune de Coupvray, tant  
sur le Cimetière que sur divers autres terrains  
et places appartenant à la dite Commune, dans  
le Cours de l'année 1831.

2839.

1° Plantations D'Ormes

1°	Sur la place de St. Lydie.	19.
2°	à l'Orme fouquier, Carrefour de la route Maunys et des Conshommes	3.
3°	Carrefour du Chemin de Thaux Bouillier, (ou de Chalifert) et de la rue des Neux par derrière le Clos de Mr. Talley, aujourd'hui à Mr. D'Orléans.	13.
4°	Sur le Chemin du four à chaux.	18.
5°	au chemin d'Elby à l'Orme de Pierre = Chobert.	4.
6°	au Carrefour des Chemins de Lescher et de Montigny, au bout du Village	6.
7°	au Château Gaillard, Carrefour du Chemin de Thaux Bouillier, suraussi rue à Braille, et de la rue du Moulin.	6.

Total des ormes plantés du  
mois de Janvier au mois d'Avril 1831. 69.

Les Ormes proviennent, Sçavoir:

1°	21.	De Noel houdane de Coupvray, qui ont coûté 60 centimes l'un.	12. 60.	} 18. "
		Plantés en Epines par le dit houdane à raison de 30. centimes l'un	5. 40.	
2°	20.	De Pierre Poudrier de Chalifert à 60. cent.	12. "	
3°	2	De Bailly, Kain de Coupvray	1. 80.	
4°	1.	De Rondelle, (Papier)	0. 60.	
5°	25	De la Pépinière de Mr. Charley - Mullon de Meaux, à 72. cent. l'un.	18. 75.	
6°		Pour frais de Transport de ce arbre etc Chalifert et de Meaux de Plantation & Epilage faite par Baudevin Couperon	18. 80.	
<u>69.</u>				
Total des frais d'acquisition & de Plantation de ces 69. ormes			68. 75.	

Lequel sur le prix de chaque orme planté en Epine à 1. 25 =

2.<sup>o</sup> Plantation de Peupliers  
 du mois de Janvier au mois d'Avril 1831. Haute  
 Plante 59. Peupliers.

Savoir

1. <sup>o</sup> autour du Cimetière dans l'Intérieur	56.
2. <sup>o</sup> à la Pointe du Parc public, carrefour des Rues de Maunay et St. Monpas	3.
	<u>59.</u>

Ces peupliers proviennent, Savoir:

1. <sup>o</sup> D <sup>r</sup> Lefroy, de Coupry	24.
2. <sup>o</sup> D <sup>r</sup> Accot, Denis Marie	20.
3. <sup>o</sup> D <sup>r</sup> Noël-houdant	15.

Total égal 59.

Ces 59. Peupliers ont coûté l'Acquisition 30. Ormes  
 Van au total 17. 70<sup>c</sup>

Pour frais de Plantation 13. 80<sup>c</sup>

Total des frais d'Acquisition & de Plantation 31. 50<sup>c</sup>

À qui met chaque peuplier plante à 53. centimes l'un.

Recapitulation

Ormes	69.
Peupliers	59.
Total	<u>128.</u>

Dépense des 69. Ormes	68. 75.
Dépense des Peupliers	31. 50
Total	<u>100. 25<sup>c</sup></u>

Pour payer cette dépense il est en au Budget de  
 l'exercice de 1831. un crédit de 100.<sup>fr</sup> spécialement  
 affecté aux frais de Plantation, qui a été  
 employé à cet effet.

Plantation

Plantation d'une haie d'Epines Double,  
autour d'une partie du Cimetière, en Mars  
1831.

Cette haie plantée sur une étendue de Co. Toises  
a coûté 3000 de Nante d'Epine Blanche à 750. Le  
mille, fait la somme de 22. 50  
fait de plantation à raison de 10. centime  
la Toise. 6. 00  
28. 50

Cette dépense a été acquittée avec des fonds votés  
au budget de 1831. applicable aux réparations &  
travaux à faire au Cimetière

Plantation Du Jeu D'arc

Il existe sur la place Du Jeu D'arc sur  
l'ancien de l'écluse (ou du moulin) une plantation  
de 55. Ormes Cordillards <sup>à un arceau</sup> qui a été faite dans  
l'hiver de 1819 à 1820. Cette place Du Jeu D'arc

prise sur la largeur  
de la rue et faisant  
cette au lieu du moulin

est une place communale. Cette plantation aurait été faite  
par Mr. D'Orvilliers en son sein, et d'après son la condition <sup>verbale</sup>  
qu'il faisait <sup>stipuler</sup> aussi à son sein un jeu d'arc sur cette  
place communale. moyennant quoi les arbres pour lui planter  
lui appartiendraient; le jeu d'arc a été établi, et les arbres plantés

l'Etat de la rue  
de la rue n'a pas été  
compte et aucun  
à ce sujet par les habitants  
Mr. D'Orvilliers a

mais dans une réunion des membres du Conseil municipal qui  
a eu lieu le 21. août 1831. Mr. D'Orvilliers a déclaré abandonner  
gratuitement à la Commune toute cette plantation, sans aucune  
indemnité. dans cette réunion ont été MM. Decidem, Simonet  
Jean François Patalon, fils, Bureau, Jean Barret, Minard, Jacques  
Lorrignon, Jean François C. Quenin, Frère J. François, D. Chéron  
(Fils) & Leroy